



Utvidgade strandskyddsområden i och vid Östersjön i Oxelösunds kommun

Tillhör Länsstyrelsens beslut 2012-05-07
Dnr 511-2155-2011

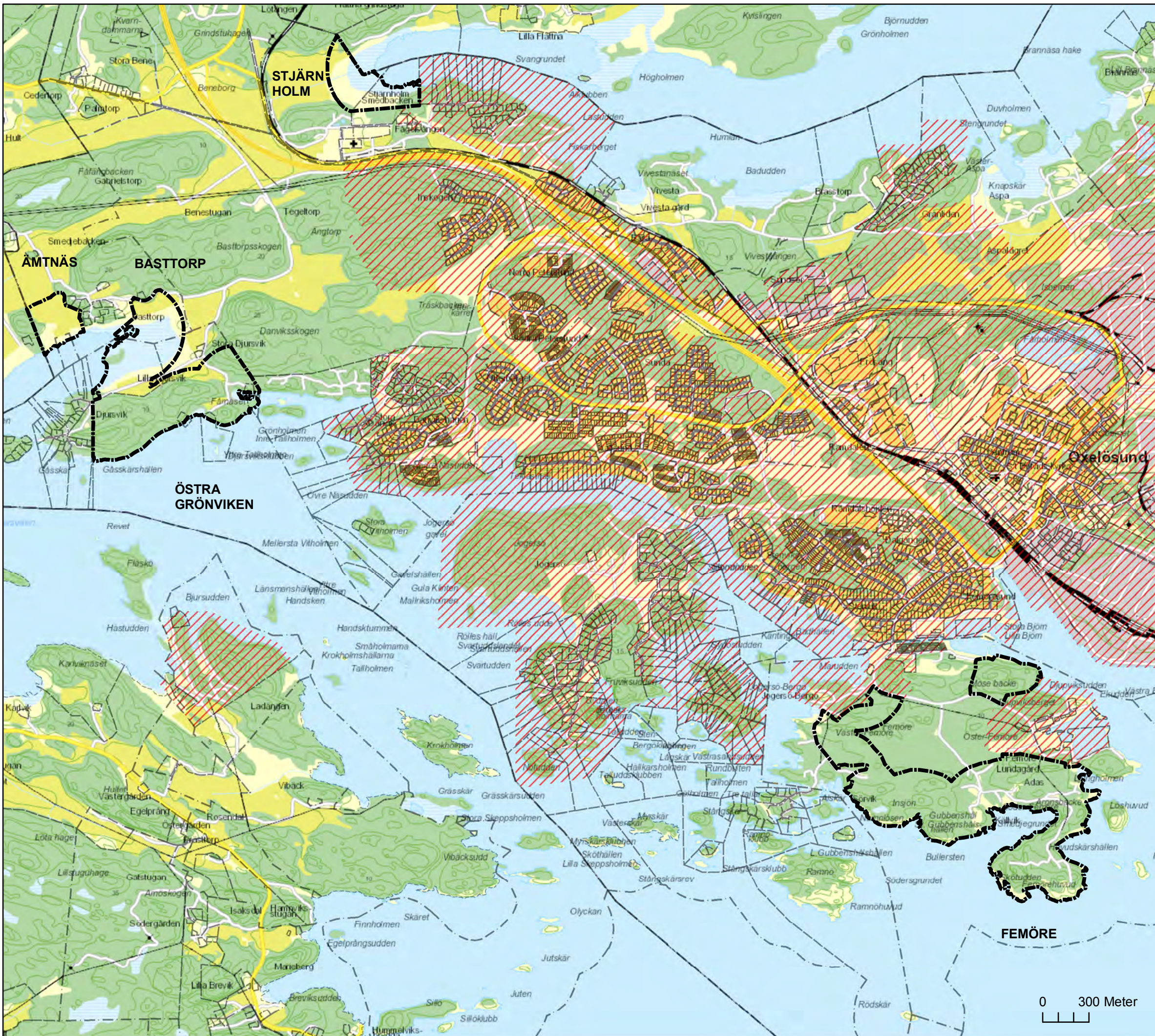
-  Utvidgat strandskyddsområde
-  Detaljplaner

Kartbladen visar fastlandsstränder där strandskyddsområdet är utvidgat antingen till 300 meter från strandlinjen eller till en väg eller fastighetsgräns närmare strandlinjen. Avståndet 300 meter ska mätas från strandlinjen vid normalt medelvattenstånd. Strandlinjens läge varierar med medelvattenståndet, som kan variera från år till år. I de fall 300-metersgränsens läge måste bestämmas noggrant behövs därför aktuella uppgifter om normalt medelvattenstånd.

Strandskyddsområdet är utvidgat upp till 300 meter även på öarna i Östersjön och i vattenområdena intill öarna och berörda fastlandsstränder, men inte i områden med detaljplan.

Det generella strandskyddet inom 100 meter från strandlinjen gäller överallt där strandskyddsområdet inte är utvidgat och där strandskyddet inte har blivit upphävt i områden med detaljplan.

Enligt Länsstyrelsens beslut den 1 november 2011 ska förbuden i länets strandskyddsområden inte gälla kompletteringsåtgärder inom 15 meter från huvudbyggnaden men inte närmare strandlinjen än 25 meter och inom en tomplats som har angetts i ett dispensbeslut.



Översiktskarta